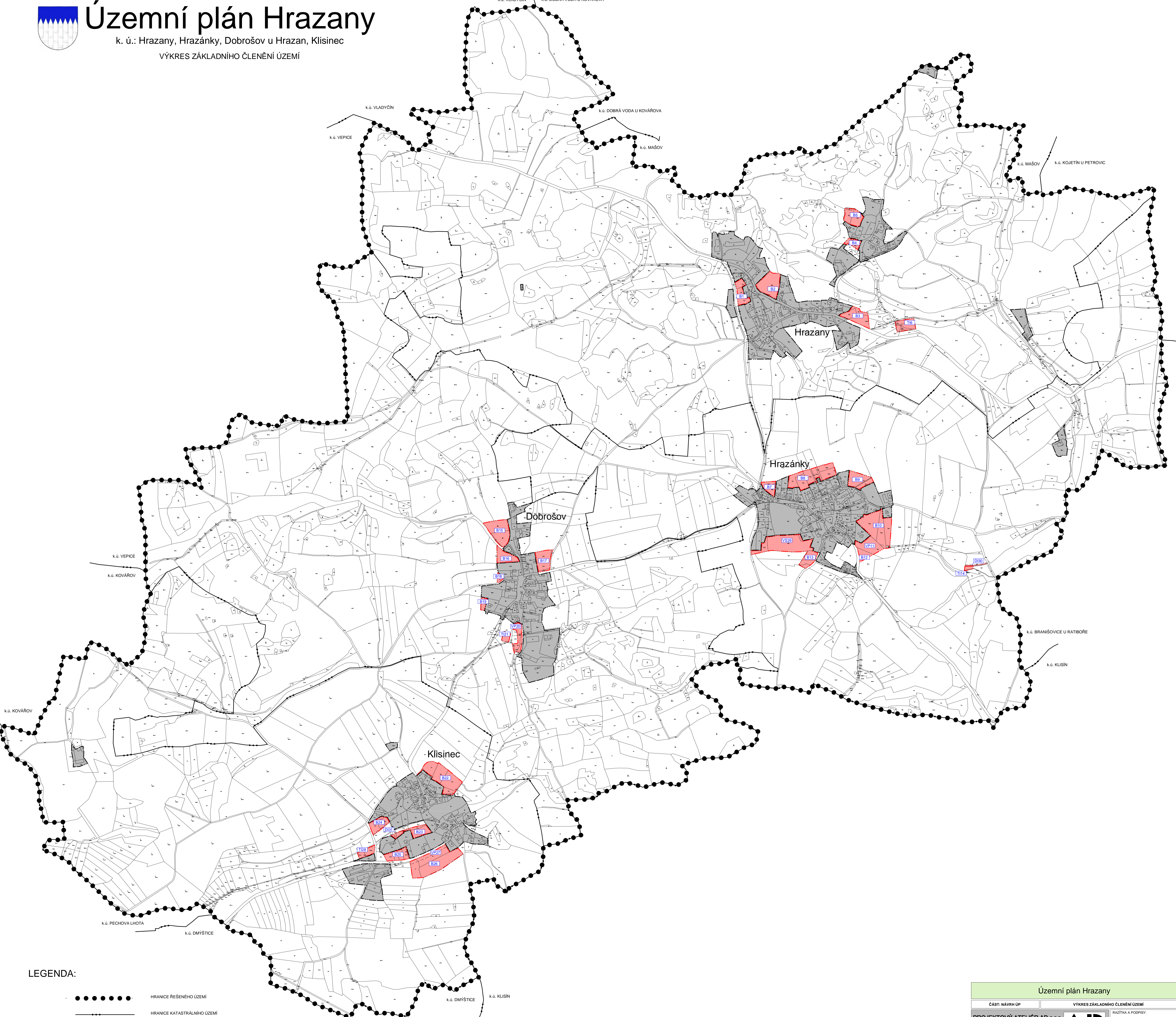



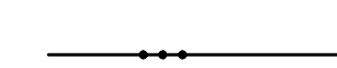
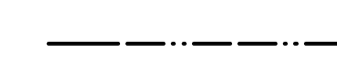




Územní plán Hrazany

k. ú.: Hrazany, Hrazánky, Dobrošov u Hrazan, Klisinec

VÝKRES ZÁKLADNÍHO ČLENĚNÍ ÚZEMÍ



LEGENDA:

-  HRANICE ŘEŠENÉHO ÚZEMÍ
-  HRANICE KATASTRÁLNÍHO ÚZEMÍ
-  HRANICE ZASTAVĚNÉHO ÚZEMÍ
-  HRANICE ZASTAVITELNÝCH PLOCH
-  HRANICE PLOCH S ROZDILNÝM ZPŮSOBEM VYUŽITÍ
-  VYMEZENÍ PLOCHY ZASTAVĚNÉHO ÚZEMÍ
-  VYMEZENÍ ZASTAVITELNÝCH PLOCH

INFORMATIVNÍ ÚDAJE

 OZNAČENÍ PLOCH ZMĚN

Územní plán Hrazany	
ČÁSTI: NÁVRH ÚP	VÝKRES ZÁKLADNÍHO ČLENĚNÍ ÚZEMÍ
PROJEKTOVÝ ATELÉŘ AD s.r.o. ING. ARCH. JAROSLAV DANĚK 	
<small>HUSOVA 4, C. BUDĚJOVICE, 370 01, TEL. 367 312 514, 365 277 998 www.atelierad.cz, atelierad@atelierad.cz, IČ: 259194771, DIČ: CZ259194771</small>	
ZPRACOVATEL: ING. ARCH. JAROSLAV DANĚK	RAZÍTKO A PODPIS:
KRESLIL: LUKÁŠ HOLEMÝ	
ZPRACOVATEL ÚSES: PŘEVZAT Z ÚAP a AZÚR JK	
ČÍSLO ZAKÁZKY: 1_2013	ČÍSLO VÝKRESU: 1
DATUM: Květen 2017	ČÍSLO PARÉ: 1
MĚŘÍTKO: 1 : 5 000	
ZÁZNAM O ÚČINNOSTI	
DATUM NABÝTÍ ÚČINNOSTI:	
PORIZOVATEL: MĚSTSKÝ ÚŘAD MĚLEŠKVO <small>Úřad regionálního rozvoje a územního plánování OPRÁVNĚNÁ ÚŘEĐNÍ OSOBA PORIZOVATELE Ing. Petr Šváha - vedoucí odboru</small>	SPRÁVNÍ ORGÁN, KTERÝ ÚP VYDAL: ZASTUPITELSTVO OBCE HRAZANY
RAZÍTKO A PODPIS:	RAZÍTKO A PODPIS:

